




**REFERENCIAS :**

-  Departamento
-  Fraccion
-  Radio
-  Ferrocarril
-  Rio
-  Calle Proyectada
-  Canal
-  Arroyo
-  Acequia
-  Sendero

**OBSERVACIONES :**  
 Este mapa comprende fracciones urbanas y mixtas

1 0 1 2 3 Kilometers



**FUENTE :**  
 Dirección de Estadística y Censos  
 Subdirección de Cartografía y SIG