








100 0 100 200 Meters

REFERENCIAS

-  ENVOLVENTE
-  FRACCION
-  RADIO
-  MANZANA
-  FERROCARRIL
-  CALLE PROYECTADA
-  RIO

OBSERVACIONES:

Fracción 07 (parte)
Radios: 01 (parte) y 06 (parte) Radios mixtos

FUENTE :

Dirección de Estadística y Censos
Subdirección de Cartografía y S I G